

BUENAS PRÁCTICAS



Deposite la basura en contenedores



Camina por los senderos marcados



Respete los bienes y propiedades privadas



No se permite la captura de animales



No se permite encender fuego

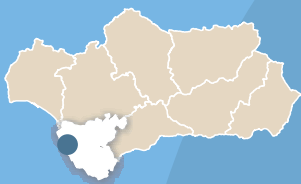


No se permite la pesca



No se permite la recolección de plantas

Teléfono de emergencias: 112



MÁS INFORMACIÓN

Centro de visitantes Parque Natural Bahía de Cádiz.
Carretera de la Playa de Camposoto. Antigua Salina de La Leocadia.
San Fernando. Cádiz. Tel. 956 10 00 28

www.ventanadelvisitante.es

© Dirección / Coordinación: Consejería de Medio Ambiente, Junta de Andalucía. Realización e imágenes: Grupo entana, Federación Andaluza de Montañismo, Archivo CHA, J. Clavero y Dreamstime.

• TRAYECTO

Circular

• LONGITUD

3,1 km (trayecto circular), más 900 m del ramal que llega a las traseras de la urb. Los Gallos, desde el punto 3 al 4.

• TIEMPO ESTIMADO

1 hora

• DIFICULTAD

Baja

• TIPO CAMINO

Pista de tierra firme

• PAISAJE/VEGETACIÓN

Pinar, salinas con vegetación característica, casa salinera.

• SOMBRA

Poca, en los observatorios

• AUTORIZACIÓN ESPECIAL

No es necesaria

• RECOMENDACIONES

Llevar agua potable y vestimenta y calzado adecuado.

• PROVINCIA / MUNICIPIOS

Cádiz / Chiclana de la Frontera

• HOJAS DEL MTN 1:50.000

1068 - San Fernando ; 1069 - Medina Sidonia

• COORDENADAS INICIO / FINAL

36° 23' 21,53"N – 6° 10' 58,29"O



CÓMO LLEGAR

El acceso se realiza a través de la carretera de la playa de la Barrosa a la altura de la urbanización de Las Mogarizas, antes de llegar a la Venta del Popeye.



APARCAMIENTOS

No hay aparcamiento en el punto de inicio, aunque al pie de la carretera existen aparcamientos de la urbanización.



TRANSPORTE PÚBLICO

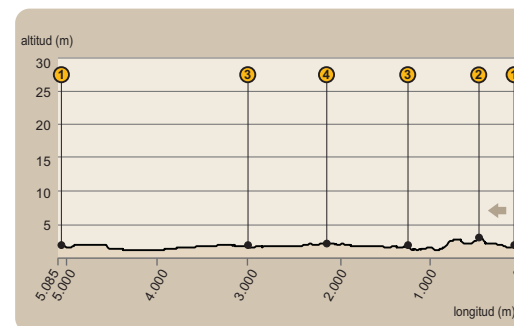
La principal empresa concesionaria de las líneas regulares de autobuses en la zona es Transportes Comes (tel. 902 19 92 08; www.tgcomes.es). La de autobuses provinciales es Consorcio de Transportes Bahía de Cádiz (tel. 902 45 05 50; www.cmtbc.es). La estación de ferrocarril más próxima se encuentra en San Fernando (consultar servicios y horarios en www.renfe.es o en el tel. 902 24 02 02).



OTROS SENDEROS

El parque natural oferta otros recorridos para senderistas. Entre los más próximos están: Tres Amigos-Río Arillo y Punta del Boquerón.

PERFIL DEL RECORRIDO



• DESNIVEL MÁXIMO

2 m

• COTA MÁXIMA

3 m

• COTA MÍNIMA

1 m

DE SALINAS A PISCIFACTORÍA

Tradicionalmente, dadas sus condiciones ambientales, el estero servía como zona de cría y engorde natural de numerosos especies de pescados. Entre ellos eran y son famosos, por su peculiar sabor, las doradas, los robalos, o las lisas que eran capturadas tras la recolección de la sal, en temporada de despesque.



Es éste el fundamento de la actual actividad acuicultura, que remonta sus orígenes a los corrales de pesca de época romana (recintos donde quedan atrapados los alevines arrastrados por la marea alta y que eran engordados hasta su posterior captura).

La crisis salinera supuso la reconversión de muchas de las salinas tradicionales en piscifactorías, que aprovecharon la infraestructura de éstas, como ocurre en el cercano estero Sancti Petri.

CÁDIZ

PARQUE NATURAL
Bahía de
Cádiz

Sendero
Salina de Carboneros



JUNTA DE ANDALUCÍA
CONSEJERÍA DE MEDIO AMBIENTE



Sendero



Salina de Carboneros

Recorrer las salinas

El recorrido se inicia en una *pinaleta* (pequeño bosque) de pino piñonero, procedente de las diversas repoblaciones que se realizaron desde finales del siglo XIX, con el objetivo de proteger y fijar los suelos arenosos sobre los que se asienta (ver [1] en el mapa).



Una vez atravesado este pequeño pinar, en dirección oeste, llegaremos a la casa salinera de la salina de Carboneros [2].



El recorrido nos permitirá conocer la estructura y funcionamiento de las salinas, explotaciones existentes al menos desde la Edad Media en buena parte de las costas gaditanas.

Observaremos laberintos de agua: *lucios*, *vueltas de retenida* y *periquillo*, canales cada vez más sinuosos y menos profundos que conducen el agua, por la fuerza de la gravedad, hasta la zona de cristalización de la sal —las *tajerías*— en las que, por evaporación, la sal común precipita.

Junto a la casa existe una explanada que en su día hizo la función de *salero*, en el que se almacenaba la sal obtenida en la recolección, formando grandes pirámides blancas que conformaban el paisaje tan característico de la bahía hasta hace apenas unos años.

A partir de aquí el camino continúa por la llamada *vuelta de afuera*, o muro que rodea la salina en contacto con el caño de alimentación y que impide la entrada del agua al interior.




A nuestra derecha veremos el caño de Carboneros que se alimenta del de Sancti Petri, principal arteria de agua del parque natural, mientras a la izquierda queda el antiguo estero de la salina, depósito de grandes dimensiones que recibe y almacena las aguas procedentes del caño de alimentación y que se comunica con éste a través de las compuertas de marea, que iremos atravesando a lo largo del recorrido.



Observar las aves

Actualmente el estero es atravesado por un muro que lo divide en dos [3], siendo un lugar ideal para hacer un pequeño descanso y disfrutar de las aves que lo frecuentan en busca de alimento: flamencos, cigüeñuelas, avocetas, etc.



Las zonas de marismas como ésta dan refugio a una gran cantidad de especies tanto animales como vegetales que sirven de alimento a las numerosas aves que observaremos.

En este punto existen dos opciones, si tomamos el camino que atraviesa el estero acortaremos el recorrido, que de nuevo nos devolverá al punto de inicio, pero también podemos seguir adelante y continuar por la *vuelta de afuera* hasta la parte trasera de la urbanización de Los Gallos, donde volveremos por el mismo camino [4].



Se trata de un recorrido que discurre por una zona de elevado interés ecológico y paisajístico, y un buen nivel de conservación y naturalidad, lo que le concede una importancia singular como zona para la nidificación, reposo y alimentación de numerosas aves acuáticas.

A todo ello se unen los visibles testimonios de una cultura ya casi extinta: aquella originada por el cultivo de la sal al modo artesanal, que hasta fechas recientes ocupó un lugar relevante en la economía de la bahía de Cádiz, hoy sustituida, en algunos caos, por la acuicultura.

